



閑乗寺公園再整備に関する意見書

平成25年2月5日

閑乗寺公園再整備ワーキンググループ



平成25年2月5日

井波地域審議会
会長 島田 勝由 様

閑乗寺公園再整備ワーキンググループ
代表 久惠 博明

閑乗寺公園再整備ワーキンググループからの意見書の提出について

平成24年10月19日に井波地域審議会から閑乗寺再整備ワーキンググループ委員の委嘱を受け、5回のワーキンググループ会議を開催しました。

本日、ここに閑乗寺公園再整備に関する意見書を下記の通りとりまとめましたので提出いたします。

記

閑乗寺公園再整備に関する意見書

閑乗寺公園は井波の市街地や道の駅「木彫りの里」から車で5分程と近く、手軽に砺波平野の散居村風景を楽しむことができる非常に貴重なところです。

また、広々とした草付きの斜面は開放感に溢れ、自然の中で子供たちが自由に安心して遊ぶことができる場所としても大変貴重です。

閑乗寺公園再整備ワーキンググループでは、ここを井波の重要な観光スポットと認識するとともに、閑乗寺スキー場廃止に伴う地域振興策として、砺波平野の眺望を活かし誘客を図るため、また同時に大人から子どもまで楽しむことができる、より充実した都市公園としてリニューアルするため、以下の整備を提案いたします。

なお、今年もスキーやソリ遊びをする子供・親子連れが大勢訪れております。大人のスキーヤーやボーダーのいないゲレンデは子供の格好の遊びの場です。このことから、閑乗寺スキー場（リフト）が廃止された場合であっても、冬季間は小さな子供達がスキーやソリ遊びができる公園として、圧雪車の配備などは継続するべきと考えます。



1. アクセス道路として、都市計画道路閑乗寺線の終点から第2駐車場までの区間を大型車がすれ違い可能な有効幅員6.5mの2車線道路として改良する。
(公園東側の窪地を道路や駐車場等の整備に伴う発生土で埋め立てる)。
2. 遊歩道として、都市計画道路閑乗寺線の終点から公園内の園路までを既存の「森の小道」やアクセス道路の計画ルートを活用しながら整備する。
3. 展望ゾーンとして、第2駐車場を現在の3倍程度の広さに拡張し、休憩施設や案内板等を整備する。
併せて展望台の眺望を遮っている樹木を伐採し、利用環境の良くないトイレを更新する。
4. エントランスゾーンとして、アクセス道路沿いに管理棟を新設するとともに、劣化が進む第1駐車場の舗装を修繕する。
併せて園内の整備に伴う総合案内板を更新し、利用環境の良くないトイレを更新する。
5. キャンプゾーンとして、既存の東側のオートキャンプ場を閉鎖し、機能を集約させる。
そのため、オートキャンプ場としての運用に際し、屎尿処理施設や電源設備を整備し、園内の枯木を伐採する。
6. スポーツゾーンとして、水はけの悪いグラウンドの暗渠排水を更新するとともに、芝生化する。
7. キッズゾーンとして、既存遊具も活用しながら、遊具を充実させる。
8. 芝生広場ゾーンとして、太陽荘及び呼山荘を撤去し、周辺を芝生化する。
9. 公園区域外においてもアクセス道路上や国道156号入口等の分岐点に施設誘導サインを整備する。

以上提案いたします。

閑乗寺振興計画 再整備概要（案）

区分		整備概要	検討課題	概算事業費 (千円)
アクセス道路 (市道坂下閑乗寺線、閑乗寺3号線)	井波市街地方面から公園までを 連絡する道路	・(都) 閑乗寺線終点から第2駐車場までの区間を大型車がすれ違い可能な2車線道路(有効幅員6.5m)として改良する(公園東側の窪地を道路や駐車場等の整備に伴う発生土で埋め立てる)。	・道路区域が砺波市域に入る箇所があるため、砺波市との調整が必要となる。	
遊歩道	道の駅井波周辺から公園までを 連絡する歩道	・(都) 閑乗寺線終点から公園内の園路までを既存の「森の小道」やアクセス道路の計画ルートを活用しながら整備する。		
展望ゾーン	散居村の展望や夜景を楽しめる ゾーン	・第2駐車場を現在の3倍程度の広さに拡張し、休憩施設や案内板等を整備する。 ・展望台の眺望を遮っている樹木を伐採する。 ・利用環境の良くないトイレを更新する。	・飲食施設や資料館等を併設させた多目的施設の整備検討が望まれる。	
エントランスゾーン	公園のメイン入口となるゾーン	・劣化が進む第1駐車場の舗装を修繕するとともに、アクセス道路沿いに管理棟を新設する。 ・園内の整備に伴い、総合案内板を更新する。 ・利用環境の良くないトイレを更新する。	・閑乗寺荘(合掌棟)、圧雪車格納庫及びリフト駅の今後の利用を検討することが必要。	
キャンプゾーン	キャンプを楽しめるゾーン	・既存の東側のオートキャンプ場を閉鎖し、機能を集約させる。 ・園内の枯木を伐採する。 ・(オートキャンプ場としての運用に際し、 <i>屎尿処理施設や電源設備を整備する。</i>)		
スポーツゾーン	各種スポーツを楽しめるゾーン	・水はけの悪いグラウンドの暗渠排水を更新するとともに、芝生化する。		
キッズゾーン	幼児が遊べるゾーン	・既存遊具も活用しながら、遊具を充実させる。		
芝生広場ゾーン	斜面に広がる芝生のゾーン	・太陽荘及び呼山荘を撤去し、周辺を芝生化する。		
公園区域外	—	・アクセス道路上や国道156号入口等の分岐点に施設誘導サインを整備する。		
計				

※ (斜体の記載事項)は、ワーキング会議後に事務局が要整備事項として追加したもの

(注)概算事業費は省略しております。

閑乗寺公園周辺 再整備計画図（案）

＜公園区域外＞
・施設誘導サインの整備

＜アクセス道路＞
・2車線道路（有効幅員6.5m）として改良

＜エントランスゾーン＞
・第1駐車場の舗装修繕
・アクセス道路沿いに管理棟を新設
・総合案内板の更新
・トイレの更新

＜スポーツゾーン＞
・グラウンドの暗渠排水更新、芝生化







＜遊歩道＞
・「森の小道」やアクセス道路の計画ルートを活用しながら整備






＜キャンプゾーン＞
・東側キャンプ場を閉鎖し、機能を集約
・尿尿処理施設や電源設備の整備
・枯木の伐採

＜キッズゾーン＞
・遊具の充実

＜芝生広場ゾーン＞
・太陽荘及び呼山荘の撤去、周辺の芝生化

＜展望ゾーン＞
・第2駐車場の拡張、休憩施設・案内板等の整備
・トイレの更新
・展望台の眺望を遮る樹木の伐採

区分	
	＜アクセス道路＞ 井波市街地方面から公園までを連絡する道路
	＜遊歩道＞ 道の駅井波周辺から公園までを連絡する歩道
	＜展望ゾーン＞ 散居村の展望や夜景を楽しめるゾーン
	＜エントランスゾーン＞ 公園のメイン入口となるゾーン
	＜キャンプゾーン＞ キャンプを楽しめるゾーン
	＜スポーツゾーン＞ 各種スポーツを楽しめるゾーン
	＜キッズゾーン＞ 幼児が遊べるゾーン
	＜芝生広場ゾーン＞ 斜面に広がる芝生のゾーン

土地利用凡例	
	道路・駐車場
	園路
	樹木等
	広場等
	既存建築物・工作物

