

閑乗寺公園周辺 再整備計画図（案）

＜公園区域外＞
・施設誘導サインの整備

＜アクセス道路＞
・2車線道路（有効幅員6.5m）として改良

＜エントランスゾーン＞
・第1駐車場の舗装修繕
・アクセス道路沿いに管理棟を新設
・総合案内板の更新
・トイレの更新

＜スポーツゾーン＞
・グラウンドの暗渠排水更新、芝生化







＜遊歩道＞
・「森の小道」やアクセス道路の計画ルートを活用しながら整備






＜キャンプゾーン＞
・東側キャンプ場を閉鎖し、機能を集約
・尿尿処理施設や電源設備の整備
・枯木の伐採

＜キッズゾーン＞
・遊具の充実

＜芝生広場ゾーン＞
・太陽荘及び呼山荘の撤去、周辺の芝生化

＜展望ゾーン＞
・第2駐車場の拡張、休憩施設・案内板等の整備
・トイレの更新
・展望台の眺望を遮る樹木の伐採

区分	
	＜アクセス道路＞ 井波市街地方面から公園までを連絡する道路
	＜遊歩道＞ 道の駅井波周辺から公園までを連絡する歩道
	＜展望ゾーン＞ 散居村の展望や夜景を楽しめるゾーン
	＜エントランスゾーン＞ 公園のメイン入口となるゾーン
	＜キャンプゾーン＞ キャンプを楽しめるゾーン
	＜スポーツゾーン＞ 各種スポーツを楽しめるゾーン
	＜キッズゾーン＞ 幼児が遊べるゾーン
	＜芝生広場ゾーン＞ 斜面に広がる芝生のゾーン

土地利用凡例	
	道路・駐車場
	園路
	樹木等
	広場等
	既存建築物・工作物

