

南砺市内通学路の 要対策箇所一覧表・位置図

井波小学校

南砺つばき学舎

城端小学校

利賀学舎

上平小学校

福野小学校

福光中部小学校

福光南部小学校

福光東部小学校

南砺市内要対策箇所一覧表【井波小学校】

点検年度	通学路・未就学児経路	路線名	箇所名・住所	通学路の状況・危険の内容	分類	対策内容	事業主体	実施状況
R05	通学路(井波-1)	市道山見27号線	交差点・山見(横川組前)	子どもが多く通る道路で、建物があり、見通しが悪い。道路も狭く危険である。	-	見通しが悪くならないよう、除排雪時に配慮してもらう。	南砺市	対策済
		市道山見8号線						
R05	通学路(井波-1)	市道八塚山見線	緑地公園横歩道・山見(横断歩道前)	歩道から排水できないため、凍結時に厚い氷が張る。	-	危険箇所周辺で湧水があり、舗装補修予定があるためあわせて施工する。	南砺市	対策済
R05	通学路(井波-1)	市道井波環状線	交差点・山見(井波小学校(北)交差点)	スピードを出す車が多い。	-	地元での見守り強化児童に注意喚起を促す	学校	-
R05	通学路(井波-2)	市道高屋井口線	交差点・勸学院	見通しが悪い。車同士の衝突事故が多く、歩道にいる子供にぶつかる可能性がある。	-	関係者への注意喚起	南砺市	実施中
R05	通学路(井波-4)	市道高屋井口線	道路・院瀬見	交通量が多いにも関わらず、歩行空間がなくて危険である	-	歩道の設置	南砺市	対策中
R05	通学路(井波-1)	市道山見中江線	交差点・山見(北陸銀行前)	歩道が広く、通学時の心配は少ないが、自転車で歩道を走る子供もいるため、注意喚起が必要。	-	自転車利用者への注意喚起	学校	-
		市道山見2号線						

【対策検討メンバー】小学校、PTA、南砺市教育委員会、富山県砺波土木センター、南砺市道路整備課、建設維持課、南砺警察署

点検年度	通学路・未就学児経路	路線名	箇所名・住所	通学路の状況・危険の内容	分類	対策内容	事業主体	実施状況
R02	通学路(井波-1)	(一)井波福野線	交差点・山斐、坪野	交通量が多いにも関わらず、横断歩道や信号機が無く危険である。	-	横断歩道の設置	警察	対策検討
R02	通学路(井波-1)	市道井波環状線	交差点・山見(井波総合文化センター前)	交通量が多く、直線道路のためスピードが出やすい。	-	減速の路面標示設置	警察	対策検討
R02	通学路(井波-1)	(主)井波城端線	道路・谷(ファーム八乙女前)	道路の見通しが悪く車の行く先が想定できない。通学路になっている道が狭い。	-	地元での見守り強化児童に注意喚起を促す	地元学校	-
R02	通学路(井波-1)	市道山見2号線	交差点・山見(北陸銀行前)	子どもが多く通る道路で、交通量が多く危険である。	-	路面標示(減速)の強化	南砺市	対策検討

【対策検討メンバー】小学校、PTA、南砺市教育委員会、富山県砺波土木センター、南砺市建設整備課、建設維持課、南砺警察署

点検年度	通学路・未就学児経路	路線名	箇所名・住所	通学路の状況・危険の内容	分類	対策内容	事業主体	実施状況
H27	通学路(井波-2)	(都)谷今町線	井波・北川地先	並行する路線に歩道がなくて危険である	-	代替路線として新設道路に歩道を設置	富山県	対策中

【対策検討メンバー】富山県砺波土木センター、南砺市建設課

点検年度	通学路・未就学児経路	路線名	箇所名・住所	通学路の状況・危険の内容	分類	対策内容	事業主体	実施状況
H24	通学路(井波-3)	(一)井波福野線	飛騨屋	交通量が多いにも関わらず、道路幅が狭く危険である。	-	歩道の設置、交差点改良	富山県	対策中
H24	通学路(井波-3)	市道高屋井口線	山見～谷	交通量が多いにも関わらず、歩道がなくて危険である。	-	歩道の設置	南砺市	対策中

【対策検討メンバー】小学校、PTA、南砺市教育委員会、富山県砺波土木センター、南砺市建設課、南砺警察署

<参考>

<関連施策の分類>※対策内容に下記施策を含む場合(見込みがある場合)は、その分類番号を表示しています。

(国):国道

(一):一般県道

①:自転車通行空間の整備

③:踏切道の整備

(主):主要地方道

(都):都市計画道路

②:無電柱化

④:バス停およびバス停周辺の整備

対策内容について

対策検討 対策可能かどうかの検討(決定段階ではありません)

対策前 対策内容を決定し、工事着工までの間

対策中 対策内容の工事着手から完了まで

対策済 対策完了

実施中 速度の取締りや見回り等、対策が半永久的になるもの

富山県 南砺市 井波小学校校区1 (子供の移動経路/通学路 要対策箇所)

【対策検討メンバー】小学校、PTA、南砺市教育委員会、富山県砺波土木センター、南砺市道路整備課、建設維持課、南砺警察署

学校区域図

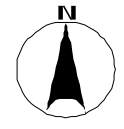


至 砺波

交通量が多く、直線道路のためスピードが出やすい。(R2)



--- : 通学路(学校指定)
 ● : 要対策箇所



<対策メニュー>
 減速の路面表示設置【警察】**検討**

交通量が多いにもかかわらず、横断歩道や信号機が無く危険である。(R2)



歩道から排水できないため、凍結時に厚い氷が張る。(R5)



<対策メニュー>
 横断歩道の設置【警察】**検討**

<対策メニュー>
 危険箇所周辺で湧水があり、舗装補修予定があるためあわせて施工する。【南砺市】**済**



至 福光

子どもが多く通る道路で、交通量が多く危険である(R2)



<対策メニュー>
 減速の路面標示強化【南砺市】**対策検討**

道路の見通しが悪く車の行く先が想定できない。通学路になっている道が狭い。(R2)

子どもが多く通る道路で、建物があり、見通しが悪い。道路も狭く危険である。(R5)

<対策メニュー>
 見通しが悪くならないよう、除排雪に配慮してもらう。【南砺市】**済**



<対策メニュー>
 地元での見守り強化
 児童に注意喚起を促す【地元・学校】

至 利賀

井波-1

富山県 南砺市 井波小学校校区2 (子供の移動経路/通学路 要対策箇所)

【対策検討メンバー】小学校、PTA、南砺市教育委員会、富山県砺波土木センター、南砺市建設課、南砺警察署

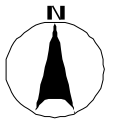
学校区域図



至 砺波

--- : 通学路(学校指定)

● : 要対策箇所



見通しが悪いので、車同士の衝突事故が多く、歩道にいる子供にぶつかる可能性がある。(R5)

<対策メニュー>
関係者への注意喚起を行う【南砺市】



自転車で歩道を走る子供がいるため、注意喚起が必要。(R5)

<対策メニュー>
自転車利用者への注意喚起を促す【地元・学校】



井波小学校

スピードを出す車が多い。(R5)

<対策メニュー>
児童に注意喚起を促す【地元・学校】



交通量が多いにも関わらず、歩道がなくて危険である。(H28)

<対策メニュー>谷工区歩道の設置【南砺市】**済**

並行する路線に歩道がなくて危険である。(H27)

<対策メニュー>
歩道の設置【富山県】**対策中**



至 城端

井波-2

富山県 南砺市 井波小学校校区3 (H24通学路緊急合同点検 要対策箇所)

【対策検討メンバー】小学校、南砺市教育委員会、富山県砺波土木センター、南砺市建設課、南砺警察署

学校区域図

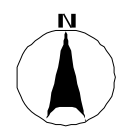


至 砺波



--- : 通学路(学校指定)

● : 要対策箇所



交通量が多いにも関わらず、道路幅が狭く危険である。

<対策メニュー>
歩道の設置、交差点改良【富山県】**中**

交通量が多いにも関わらず、歩道がなくて危険である。

<対策メニュー>山見工区
歩道の設置【南砺市】**中**

至 城端

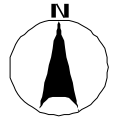
なんと

いなみ

富山県 南砺市 井波小学校校区4 (子供の移動経路/通学路 要対策箇所)

【対策検討メンバー】小学校、南砺市教育委員会、富山県砺波土木センター、南砺市道路整備課、南砺警察署

学校区域図



--- : 通学路(学校指定)

● : 要対策箇所

至 井波

至 井波小学校

至 城端

沖
(主要地方道)井波城端線



市街地へ抜ける道であり、交通量が多い。
スクールバス停留所からの通学路になっているが、歩道が無く危険である。

<対策メニュー>院瀬見工区
歩道の設置【南砺市】**対策中**

高屋井口線

井波-4

南砺市内要対策箇所一覧表【南砺つばき学舎】

点検年度	通学路・未就学児経路	路線名	箇所名・住所	通学路の状況・危険の内容	分類	対策内容	事業主体	実施状況
R05	通学路 (井口-1)	市道井口2号線	学校周辺の歩道ブロックの割れ	学校周辺にある歩道のブロック等が割れていて危険	—	補修対応を行う	南砺市	対策済
R05 R02	通学路 (井口-1)	(主)井波城端線	道路・蛇喰	交通量が多く、見通しが悪いため危険である。	—	地元での見守り強化 児童に注意喚起を促す	地元 学校	—
		(主)池尻福野線				横断歩道標識の移設	警察	対策検討
R05 R02	通学路 (井口-1)	(主)池尻福野線	池尻福野線に面した用水	用水が深く、柵や蓋がなく、子どもが転落する恐れがある。	—	地元での見守り強化 児童に注意喚起を促す	地元 学校	—
R05 R02	通学路 (井口-2)	市道高屋井口線	用水・蛇喰	用水に柵がなく危険である。子どもが転落する恐れがある。	—	地元での見守り強化 児童に注意喚起を促す	地元 学校	—
R05 R02	通学路 (井口-2)	(一)井波井口城端線	道路・蛇喰	道路脇に深い用水があり、転落する恐れがあり危険である。	—	地元での見守り強化 児童に注意喚起を促す	地元 学校	—
						安全施設設置の検討	富山県	対策済

【対策検討メンバー】小学校、PTA、南砺市教育委員会、富山県砺波土木センター、南砺市道路整備課、建設維持課、生活環境課、南砺警察署

点検年度	通学路・未就学児経路	路線名	箇所名・住所	通学路の状況・危険の内容	分類	歩道の拡幅・設置	南砺市	実施状況
R02	通学路 (井口-2)	蛇喰池田線	赤祖父川	農道のそばに深い川があるため、転落の恐れがある。	—	地元での見守り強化 児童に注意喚起を促す	地元 学校	—

【対策検討メンバー】小学校、PTA、南砺市教育委員会、富山県砺波土木センター、南砺市建設整備課、建設維持課、南砺警察署

<参考>

<関連施策の分類>※対策内容に下記施策を含む場合(見込みがある場合)は、その分類番号を表示しています。

(国): 国道

(一): 一般県道

①: 自転車通行空間の整備

③: 踏切道の整備

(主): 主要地方道

(都): 都市計画道路

②: 無電柱化

④: バス停およびバス停周辺の整備

対策内容について

対策検討 対策可能かどうかの検討(決定段階ではありません)

対策前 対策内容を決定し、工事着工までの間

対策中 対策内容の工事着手から完了まで

対策済 対策完了

実施中 速度の取締りや見回り等、対策が半永久的になるもの

富山県 南砺市 南砺つばき学舎校区1 (R5子供の移動経路/通学路 要対策箇所)


【対策検討メンバー】小学校、PTA、南砺市教育委員会、富山県砺波土木センター、南砺市道路整備課、建設維持課、生活環境課、南砺警察署

学校区域図



--- : 通学路(学校指定)

● : 要対策箇所



至 井波

用水が深く、柵や蓋がなく、子供が転落する恐れがある。

<対策メニュー>
児童、地元^①に注意喚起を促す【地元・学校】



交通量が多く、見通しが悪い^②ため危険である。

<対策メニュー>
児童、地元^①に注意喚起を促す【地元・学校】
横断歩道標識の移設【警察^③検討】



宮後 (一)井波井口城端線
井口郵便局
南砺つばき学舎
協立アルメ井口工場
(主)井波城端線

学校周辺にある歩道のブロック等が割れていて危険。

<対策メニュー>
補修を行う。【南砺市^④済】



至 城端

井口-1

南砺市内要対策箇所一覧表【城端小学校】

点検年度	通学路・未就学児経路	路線名	箇所名・住所	通学路の状況・危険の内容	分類	対策内容	事業主体	実施状況
R05	通学路 (城端-1)	市道新町国広線	地獄坂下カーブ	上金戸橋から地獄坂にかけて道幅が狭く、道幅の端が斜めになっており、さらに道幅が狭い。地獄坂の城端墓地側に狭い用水があり、さらに草木が生い茂って児童が歩くスペースが狭くなる。	—	区画線(外側線)施工 用水蓋の設置	南砺市	対策検討
R05	通学路 (城端-1)	市道野下雁巻島線	ぼたもち坂下側	ぼたもち坂の下にある会社の跡地と道路の間に深い溝があり、柵も蓋も設置されていない。坂のカーブが急なことに加え道幅も狭く、車が通ると危ない。	—	要望書提出され次第、視線誘導標の設置を検討。	南砺市	対策検討
R05	通学路 (城端-3)	市道是安信末線	是安営農組合バス停付近用	見通しが悪いため、車同士の衝突事故が多く、歩道にいる子供にぶつかる可能性がある。	—	バス停から3m地点まで防護柵の設置	南砺市	対策検討
R05	通学路 (城端-3)	市道是安信末中央線	信末バス付近用水	バス停横の用水の用水路に柵、蓋がされていないため、積雪時など、児童が気付かず落下する危険がある。	—	交差点から3～5m地点まで防護柵を設置	南砺市	対策検討
R05	通学路 (城端-1)	市道東廻り線	道路・理休	交通量が多いにも関わらず、歩行空間がなくて危険である、	—	路肩拡幅(歩行空間の確保)	南砺市	対策中
R05	通学路 (城端-1)	市道理休1号線	道路・理休	交通量が多いにも関わらず、歩道がなくて危険である。	—	歩道の設置	南砺市	対策中

【対策検討メンバー】小学校、PTA、南砺市教育委員会、富山県砺波土木センター、南砺市道路整備課、建設維持課、生活環境課、南砺警察署

点検年度	通学路・未就学児経路	路線名	箇所名・住所	通学路の状況・危険の内容	分類	歩道の拡幅、設置	南砺市	実施状況
R02	通学路 (城端-1)	市道南砺井波城端線	道路・理休	冬期に児童が、歩道で転倒する危険性がある。	—	融雪装置の水が流れるようにする。	南砺市	対策検討
R02	通学路 (城端-1)	市道大窪吉松線	水路・大窪	転落防止柵がなく、セーフティーバーだけで対策がされているが危険である。また、水路蓋の劣化が進んでいて危険である。	—	転落防止柵の設置 水路蓋の交換	地元	報告済
R02	通学路 (城端-1)	市道是安信末中央線	用水・信末	用水が深く、転落防止柵がないので危険である。	—	地元での見守り強化 児童に注意喚起を促す	地元学校	—
R02	通学路 (城端-1)	市道新町国広線	道路・金戸	坂が急なため転倒する恐れがある。道路の下に用水もあり危険である。	—	スリップ防止用のグレーチング設置	南砺市	対策検討
					—	地元での見守り強化 児童に注意喚起を促す	地元学校	—
R02	通学路 (城端-2)	(一)林道温泉線	水路・泉沢	雨が降ると水量が増えて危険である。蓋が無い場合、降雪時は歩道が狭くなり危険である。	—	路肩拡幅 蓋の設置	富山県	対策中
R02	通学路 (城端-1)	市道東上理休線	池川橋付近	歩道側に融雪装置から出た水が溜まり、児童にかかる。	—	地覆部分を一部切断し排水部分を用意する。	南砺市	対策検討

【対策検討メンバー】小学校、PTA、南砺市教育委員会、富山県砺波土木センター、南砺市建設整備課、建設維持課、南砺警察署

点検年度	通学路・未就学児経路	路線名	箇所名・住所	通学路の状況・危険の内容	分類	対策内容	事業主体	実施状況
H27	通学路 (城端-3)	市道高畠城端栄町線	信末～是安	交通量が多いにも関わらず、歩道がなくて危険である。	—	歩道の設置	南砺市	対策中

【対策検討メンバー】小学校、南砺市教育委員会、富山県砺波土木センター、南砺市建設課、南砺警察署

<参考> <関連施策の分類>※対策内容に下記施策を含む場合(見込みがある場合)は、その分類番号を表示しています。
(国):国道 (一):一般県道 ①:自転車通行空間の整備 ③:踏切道の整備
(主):主要地方道 (都):都市計画道路 ②:無電柱化 ④:バス停およびバス停周辺の整備

対策内容について

対策検討 対策可能かどうかの検討(決定段階ではありません)
対策前 対策内容を決定し、工事着工までの間
対策中 対策内容の工事着手から完了まで
対策済 対策完了
実施中 速度の取締りや見回り等、対策が半永久的になるもの

富山県 南砺市 城端小学校校区1 (子供の移動経路/通学路 要対策箇所)

【対策検討メンバー】小学校、PTA、南砺市教育委員会、富山県砺波土木センター、南砺市建設整備課、建設維持課、南砺警察署

至 井波

学校区域図



転落防止柵がなく、セーフティーバーだけで対策がされているが危険である。また、水路蓋の劣化が進んでいて危険である。(R2)

<対策メニュー>
転落防止柵の設置
水路蓋の交換【地元】 **報告済**

用水が深く、転落防止柵がないので危険である。(R2)

地元での見守り強化
児童に注意喚起を促す【地元・学校】

ぼたもち坂下の会社跡地と道路の間に深い溝があり、柵も蓋も設置されていない。坂のカーブが急なことに加えて道幅も狭く車が通ると危ない。(R5)

<対策メニュー>
要望書提出され次第、視線誘導標の設置を検討。【地元、南砺市】

坂が急なため転倒する恐れがある。道路の下に用水もあり危険である。(R2)
上金戸橋から地獄坂にかけて道幅が狭く、道幅の端が傾斜があり、さらに道幅が狭い。地獄坂の城端墓地側に狭い用水があり、さらに草木が生い茂って児童が歩くスペースが狭くなる。(R5)

<対策メニュー>
スリップ防止用のグレーチング設置【南砺市】 **検討** (R2)
地元での見守り強化
児童に注意喚起を促す【地元・学校】 (R2)
区画線(外側線)施工【南砺市】 **検討** (R5)
用水蓋の設置【南砺市】(R5) **検討**

歩道側に融雪装置から出た水が溜まり、児童にかかる。(R2)

<対策メニュー>
地覆部分を一部切断し排水部分を用意する。【南砺市】 **検討**

冬期に児童が、歩道で転倒する危険性がある。(R2)

<対策メニュー>
融雪装置の水を流れるようにする。【南砺市】 **検討**

交通量が多いにも関わらず、歩行区間がなくて危険である。(R5)

交通量が多いにも関わらず、歩道がなくて危険である。(R5)

<対策メニュー>
路肩の拡幅【南砺市】 **中**

<対策メニュー>
歩道の設置【南砺市】 **中**

城端-1

至 五箇山

富山県 南砺市 城端小学校校区3 (子供の移動経路/通学路 要対策箇所)

【対策検討メンバー】小学校、PTA、南砺市教育委員会、富山県砺波土木センター、南砺市建設課、南砺警察署



南砺市内要対策箇所一覧表【利賀学舎】

点検年度	通学路・未就学児経路	路線名	箇所名・住所	通学路の状況・危険の内容	分類	対策内容	事業主体	実施状況
R06 R03	通学路 (利賀-2)	国道471号線	利賀村百瀬川地内 島地バス停付近	道路を渡るとき、横断歩道がないため危険である。 登校時は、車も多い。	—	地元での見守り強化、 児童に注意喚起を促す 降車位置変更の検討。	地元 学校 南砺市	対策検 討
R06	通学路 (利賀-2)	市道 岩瀨百瀬川 線	利賀村百瀬川地内	斜面が崩れている。土囊が置いてある状態。	—	通行支障のある土砂のみ 撤去を検討。	南砺市	実施中
R06	通学路 (利賀-2)	市道 岩瀨百瀬川 線	利賀村百瀬川地内	カーブミラーはあるが、カーブの見 通しは悪い。 冬場は、ミラーが雪で凍るし、埋ま る。	—	原因が冬期排雪であるため、 排雪作業に配慮いただく。	南砺市	実施中
R06	通学路 (利賀-1)	県道 利賀河合線	利賀村上畠地内 (上畠バス停付近)	水路に蓋がなく、危険である。	—	路側帯安全確保のため、 外側線復旧対応。	富山県	対策検 討
R06	通学路 (利賀-5)	市道 利賀百瀬川 線	利賀村 学校口バス停 から利賀学舎への道	R5.10月の豪雨により土砂崩れが発生。 現在は土壌が置いてある状態。	—	復旧工事予定。	南砺市	対策済
R03	通学路 (利賀-4)	県道 229号線	上百瀬地内	建物の屋根雪が落ちると、道路に落下 する。水を逃がすため、側溝のグレーチ ングをめくるので落下の危険がある。	—	児童に注意喚起を促す	学校	—
R03	通学路 (利賀-3)	市道 中坂上線	坂上地内	坂道が凍結しているときがあり、滑りや すく危険。	—	落石・雪崩防止柵一部あり。 児童、保護者への注意喚起。	南砺市 学校	—

【対策検討メンバー】小学校、PTA、南砺市教育委員会、富山県砺波土木センター、南砺市建設維持課、道路整備課、生活環境課、南砺警察署

R03	通学路 (利賀-2)	市道 岩瀨百瀬川 線	利賀村百瀬川地内 (パーク西山バス停付近)	道路脇に水路や落差があり、危険。 特に雨の後は、水量が多く危険。	—	歩道の拡幅、設置	南砺市	報告済
-----	---------------	------------------	--------------------------	-------------------------------------	---	----------	-----	-----

【対策検討メンバー】小学校、PTA、南砺市教育委員会、富山県砺波土木センター、南砺市建設課、南砺警察署、行政センター

<参考>

<関連施策の分類>※対策内容に下記施策を含む場合(見込みがある場合)は、その分類番号を表示しています。

(国): 国道

(一): 一般県道

①: 自転車通行空間の整備

③: 踏切道の整備

(主): 主要地方道

(都): 都市計画道路

②: 無電柱化

④: バス停およびバス停周辺の整備

対策内容について

対策検討 対策可能かどうかの検討(決定段階ではありません)

対策前 対策内容を決定し、工事着工までの間

対策中 対策内容の工事着手から完了まで

対策済 対策完了

実施中 速度の取締りや見回り等、対策が半永久的になるもの

報告済 対策事業者が対策検討メンバー以外になるとき、その対策事業者へ報告するもの。

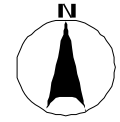
富山県 南砺市 利賀学舎校区1 (子供の移動経路/通学路 要対策箇所)

【対策検討メンバー】小学校、PTA、南砺市教育委員会、富山県砺波土木センター、南砺市建設課、南砺警察署



--- : 通学路(学校指定)

● : 要対策箇所



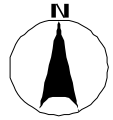
富山県 南砺市 利賀学舎校区2 (子供の移動経路/通学路 要対策箇所)

【対策検討メンバー】小学校、PTA、南砺市教育委員会、富山県砺波土木センター、南砺市建設課、南砺警察署



--- : 通学路(学校指定)

● : 要対策箇所



カーブミラーはあるが、カーブの見通しは悪い。
冬場は、ミラーが雪で凍るし、埋まる。

<対策メニュー>
原因が冬期排雪であるため、
排雪作業に配慮いただく。【南砺市】**実施中**

(国)471号

斜面が崩れている。土嚢が置
いてある状態。

<対策メニュー>
通行支障のある土砂のみ撤去を検討。
【南砺市】**対策検討**

道路脇に水路や落差があり、危険。
特に雨の後は、水量が多く危険。

<対策メニュー>
管理者に連絡し対応について相談【学校】**報告済**

横断歩道がなく危険。(R3・R6)

<対策メニュー>
地元での見守り強化、児童に注意喚起を促
す【地元・学校】
降車位置変更の検討。【南砺市】





富山県 南砺市 利賀学舎校区3 (R3子供の移動経路/通学路 要対策箇所)

【対策検討メンバー】小学校、PTA、南砺市教育委員会、富山県砺波土木センター、南砺市建設課、南砺警察署



--- : 通学路(学校指定)

● : 要対策箇所



至 岐阜



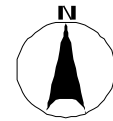
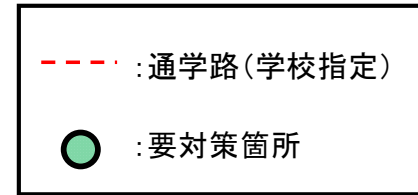
坂道が凍結しているときがあり、滑りやすく危険。

<対策メニュー>
除雪・凍結防止剤散布は実施している道路。【南砺市】
児童に注意喚起、指導。【学校】 **済**

利賀-3

富山県 南砺市 利賀学舎校区4 (R3子供の移動経路/通学路 要対策箇所)

【対策検討メンバー】小学校、PTA、南砺市教育委員会、富山県砺波土木センター、南砺市建設課、南砺警察署



富山県 南砺市 利賀学舎校区5 (子どもの移動経路/通学路 要対策箇所)

【対策検討メンバー】小学校、南砺市教育委員会、富山県砺波土木センター、南砺市建設維持課、道路整備課、生活環境課、南砺警察署



南砺市内要対策箇所一覧表【上平小学校】

点検年度	通学路・未就学児経路	路線名	箇所名・住所	通学路の状況・危険の内容	分類	対策内容	事業主体	実施状況
R06	通学路 (上平-1)	国道156号線	南砺市大島 国道156線バス停 付近	児童が横断するにもかかわらず横断歩道がない。カーブで見えにくく車のスピードも速いので危険である。	—	外側線復旧。	富山県	対策検討
R06	通学路 (上平-2)	国道156号線	南砺市菅沼 国道156線バス停 付近	児童が横断するにもかかわらず横断歩道がない。カーブで見えにくく車のスピードも速いので危険である。	—	地元での見守り強化、児童に注意喚起を促す	学校 地元	—
R03						区画線復旧(追い越し禁止標示)	警察	対策済
R06	通学路 (上平-3)	国道156号線	南砺市新屋 国道 156号新屋橋左側 交差点	児童が横断するにもかかわらず横断歩道がない。カーブで見えにくく車のスピードも速いので危険である。	—	地元での見守り強化、児童に注意喚起を促す	学校 地元	—
R06	通学路 (上平-4)	市道皆葎線	南砺市皆葎 小学 校前階段	通学路としている階段内の鉄骨の腐食が進み、損壊等の危険がある。	—	補修を検討	南砺市	対策検討
R03	通学路 (上平-3)	市道 西赤尾小瀬 形線	下島集落から新屋 橋までの道路	坂道が凍結しているときがあり、滑りやすく危険。	—	落石・雪崩防止柵一部あり。児童、保護者への注意喚起。	学校	—
R03	通学路 (上平-1)	市道 相倉仏岩線	相倉集落から相倉 バス停までの道路	雪崩が起こる可能性が高い	—	危険箇所が多いためスクールバスにて送迎。冬季のみスクールバス乗り入れ。	南砺市	実施中
R03	通学路 (上平-1)	国道 156号	大島 国道156号 谷畠建設前	児童が横断するにもかかわらず横断歩道がない。カーブで見えにくい、車のスピードも速く、危険である。	—	見通しのよいところでの横断を児童に指導。	学校	—

【対策検討メンバー】小学校、PTA、南砺市教育委員会、富山県砺波土木センター、南砺市建設維持課、道路整備課、生活環境課、南砺警察署

<参考>

<関連施策の分類>※対策内容に下記施策を含む場合(見込みがある場合)は、その分類番号を表示しています。

(国): 国道

(一): 一般県道

①: 自転車通行空間の整備

③: 踏切道の整備

(主): 主要地方道

(都): 都市計画道路

②: 無電柱化

④: バス停およびバス停周辺の整備

対策内容について

対策検討 対策可能かどうかの検討(決定段階ではありません)

対策前 対策内容を決定し、工事着工までの間

対策中 対策内容の工事着手から完了まで

対策済 対策完了

実施中 速度の取締りや見回り等、対策が半永久的になるもの

富山県 南砺市 上平小学校校区1 (R3子供の移動経路/通学路 要対策箇所)

【対策検討メンバー】小学校、PTA、南砺市教育委員会、富山県砺波土木センター、南砺市建設課、南砺警察署

学校区域図



至 城端

--- : 通学路(学校指定)

● : 要対策箇所



雪崩が起こる可能性が高い

<対策メニュー>
危険箇所が多いためスクールバスにて送迎。
冬季のみスクールバス乗り入れ。【南砺市】
実施中



児童が横断するにもかかわらず横断歩道がない。カーブで見えにくい、車のスピードも速く、危険。(R6)

<対策メニュー>
外側線復旧。【富山県】**対策検討**

児童が横断するにもかかわらず横断歩道がない。カーブで見えにくい、車のスピードも速く、危険。

<対策メニュー>
見通しのよいところでの横断を児童に指導。【学校】**実施中**



至 上平

富山県 南砺市 上平小学校校区2 (子供の移動経路/通学路 要対策箇所)

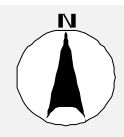
【対策検討メンバー】小学校、PTA、南砺市教育委員会、富山県砺波土木センター、南砺市建設課、南砺警察署

学校区域図



--- : 通学路(学校指定)

● : 要対策箇所



児童が横断するにもかかわらず横断歩道がない。
車のスピードも速く、危険である。(R3・R6)

至 平

<対策メニュー>
 地元での見守り強化、
 児童に注意喚起を促す
 (学校・地元)
 区画線(追い越し禁止標示)復旧
 (警察)済



至 岐阜

上平-2

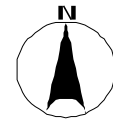
富山県 南砺市 上平小学校校区3 (R3子供の移動経路/通学路 要対策箇所)

【対策検討メンバー】小学校、PTA、南砺市教育委員会、富山県砺波土木センター、南砺市建設課、南砺警察署



--- : 通学路(学校指定)

● : 要対策箇所



至平

富山県境川ダム 管理事務所

雪崩が起こる可能性が高い

<対策メニュー>
児童、保護者への注意喚起【学校】

新屋

南砺市役所 保育園
上平保育園

東赤尾

児童が横断するにもかかわらず横断歩道がない。
カーブで見えにくい、車のスピードも速く、危険。
(R3・R6)

<対策メニュー>
児童への注意喚起
地元での見守り強化
【地元・学校】



至 岐阜

上平-3

富山県 南砺市 上平小学校校区4 (子どもの移動経路/通学路 要対策箇所)

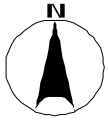
【対策検討メンバー】小学校、南砺市教育委員会、富山県砺波土木センター、南砺市建設維持課、道路整備課、生活環境課、南砺警察署

学校区域図

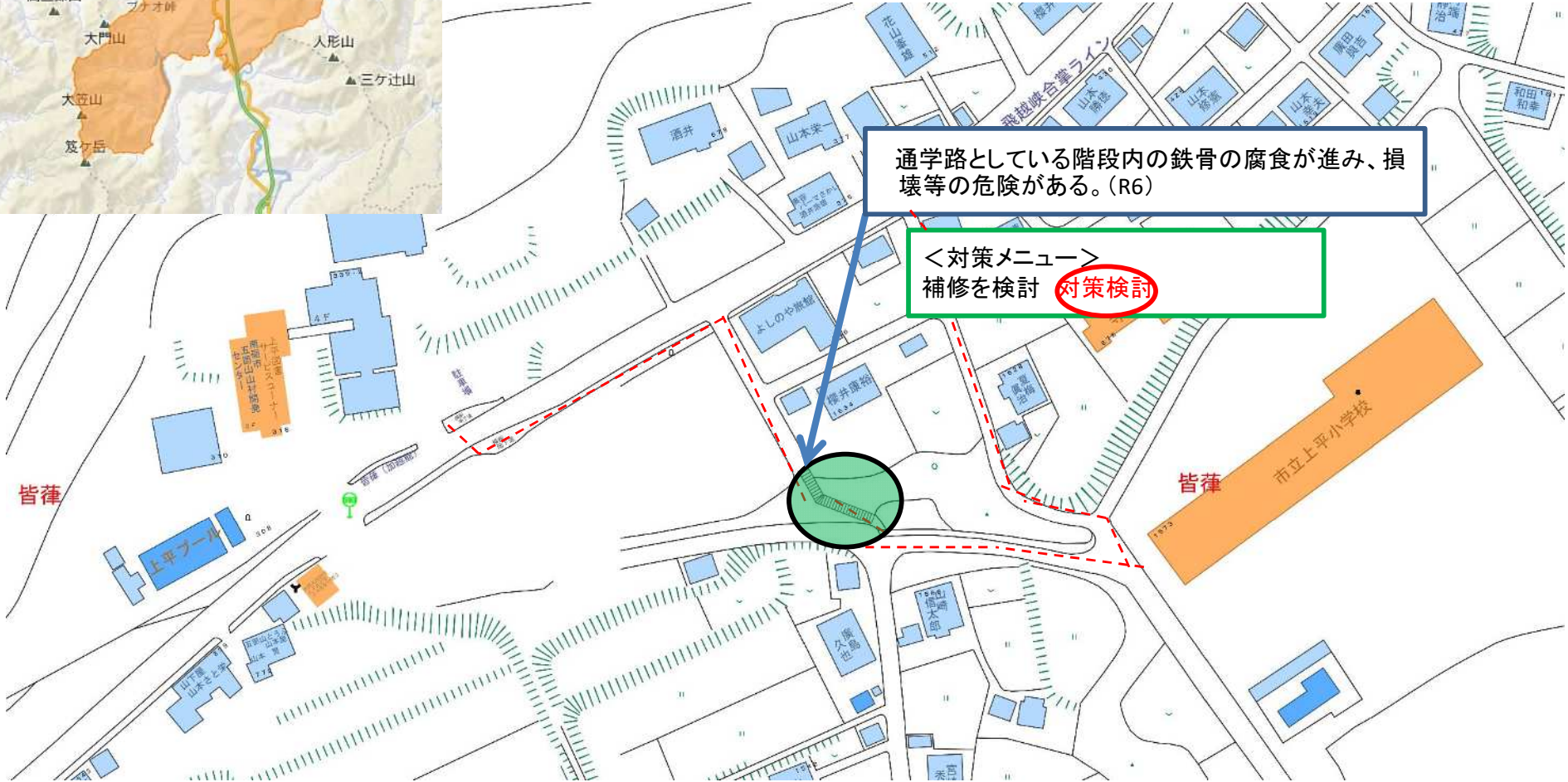


--- : 通学路(学校指定)

● : 要対策箇所



至 平



至 岐阜

上平-4

南砺市内要対策箇所一覧表【福野小学校】

点検年度	通学路・未就学児経路	路線名	箇所名・住所	通学路の状況・危険の内容	分類	対策内容	事業主体	実施状況
R07	通学路(福野-6)	国道471号線	二日町 歩道	くすりのアオキから二日町公民館までの歩道が、一般的に凍結してることが多くて怖い。	—	転倒しないよう児童に呼びかける。	学校	実施中
					—	地元へ凍結防止剤散布要請	南砺市	実施前
R07	通学路(福野-6)	市道七ツ屋浦町線	福野交番付近	縁石があるところは除雪されていない。車道を歩くか雪が積もっている歩道を歩いている。	—	除雪状況の実態把握を行う。	南砺市	実施中
R07	通学路(福野-6)	県道砺波福光線	モリヤマ付近	融雪が出ており縁石があるところは縁石が融雪の水をブロックし雪が歩道に残っている。	—	通学時間帯のパトロール強化を要請	警察	対策検討
					—	児童へ注意喚起を行う。	学校	実施中
R07	通学路(福野-2)	市道上津2号線	上津会館付近	積雪時などで視界が遮られる。	—	地域ぐるみでの除雪を要請	南砺市	実施前
					—	児童へ注意喚起を行う。	学校	実施中
R07	通学路(福野-2)	市道上津2号線	上津会館付近	神社から左手に入っていく道は狭く、少し大きめの用水もあり結構危ない。	—	排水路につき、地域へ防雪用転落防止網等設置を要請	南砺市	実施前
					—	児童へ注意喚起を行う。	学校	実施中
R07	通学路(福野-6)	市道七ツ屋荒木町線	寺家新屋敷交差点	歩行者用信号機がない。2019年7月当時1年生児童と車の接触事故あり。	—	歩行者信号設置要望書の提出	PTA	—
					—	横断歩道白線の復旧	警察	対策検討
R07	通学路(福野-6)	県道安居福野線交差点	福野中部地区管内①	一旦停止線、止まれの白線が消えている。	—	停止線の復旧	警察	対策検討
					—	運転手向け立体路面標示設置の検討	南砺市	対策検討
					—	ドットラインの設置	富山県	対策済
R07	通学路(福野-6)	県道安居福野線交差点	福野中部地区管内②	横断歩道の白線が消えている。	—	横断歩道白線の復旧	警察	対策検討
R07	通学路(福野-6)	県道安居福野線交差点	福野中部地区管内③	一旦停止線、止まれの白線が消えている。	—	路面標示(クロスマーク)の検討	富山県	対策済
R07	通学路(福野-5)	県道福光福岡線	県道48号線沿い安居農村公園前バス停前	ガードレールの隙間約700mmがあり、転落の恐れあり。	—	隙間付近にあるバス停看板を移動し、隙間を塞ぐ。	南砺市	対策済
R07	通学路(福野-6)	県道金沢井波線	森清管内 金沢井波線	通学時間帯の交通量が多く、速度が速い車が多い。	—	取締り強化。	警察	実施中
R07	通学路(福野-6)	市道三ツ屋竹林線	下吉江地区管内	通学時間帯の交通量が多く、歩道やガードレールがない。	—	緊急性がないことから、学校から児童へ注意喚起を行う。	学校	—
R07	通学路(福野-6)	市道七ツ屋荒木町線	やかた地内 ヘリオス交差点一山之内医院	通学児童が多いが、横断歩道がないため、危険である。	—	地域から警察署へ毎年継続的に横断歩道設置要望の提出。	地域	—
R07	通学路(福野-3)	市道七ツ屋浦町線	松原柴田屋線(花鳥精肉店～仲村歯科医院)	途中で道が狭くなっており歩道もその先がなくなっているため危険である。	—	道路拡幅を行う。	南砺市	実施前

【対策検討メンバー】小学校、南砺市教育委員会、富山県砺波土木センター、南砺市建設課、南砺警察署

点検年度	通学路・未就学児経路	路線名	箇所名・住所	通学路の状況・危険の内容	分類	対策内容	事業主体	実施状況
R04	通学路(福野-5)	県道279号(一般県道安居・福野線)	横町通り 県道279号	7時から9時の間、一方通行にも関わらず逆走する車が絶えない。積雪時は更に道幅が狭くなり、雪で視界が悪くなり危険である。	—	警察へ報告。取り締まりの強化を依頼。	警察	実施中
R04	通学路(福野-5)	県道471号	野尻西交差点付近	歩道の前が雪の山になっている。	—	積雪が多く危険な時は、学校や地元・保護者より県(土木センター)へ連絡。	学校 地元	—

R04	通学路 (福野-5)	県道48号	三本松バス停付近 県道48号	道幅が狭く、歩道もないので危険である。	—	児童に注意喚起を促す	学校 地元	—
R04	通学路 (福野-4)	市道寺家高儀線	福野小学校前の歩道橋付近の交差点	歩行者の待機場所がないため、歩行者が信号待ちの際に車道にはみ出てしまう。	—	歩道橋撤去	南砺市	対策済
					—	既設歩道橋位置に横断歩道を設置	警察	対策済
R04	通学路 (福野-4)	市道寺家高儀線	福野小学校前の歩道橋	歩道橋の階段の段差が大きいため、降りる際に低学年児童が転んでしまうことが例年ある。	—	歩道橋撤去	南砺市	対策済
					—	既設歩道橋位置に横断歩道を設置	警察	対策済
R04	通学路 (福野-4)	県道71号線	TST前から踏切に向かう道路	交通量が多いにもかかわらず歩道がなくて危険である。路側帯はあるが、ところどころ狭くなっており、用水や田がすぐ横にあり、歩行者が車道に出てしまう。	—	児童に注意喚起を促す	学校 地元	—

点検年度	通学路・未就学児経路	路線名	箇所名・住所	通学路の状況・危険の内容	分類	対策内容	事業主体	実施状況
H27	通学路 (福野-1)	市道苗島安清線	八塚・雨潜他	交通量が多いにも関わらず、歩道がなくて危険である。	—	歩道の拡幅、設置	南砺市	対策中
H27	通学路 (福野-1)	市道高堀太美山線	田尻	交通量が多いにも関わらず、歩道がなくて危険である。	—	歩道の設置	南砺市	対策中
H27	通学路 (福野-1)	市道二日町広安線	院林・柴田屋	交通量が多いにも関わらず、歩道がなくて危険である。	—	歩道の設置	南砺市	対策中
H27	通学路 (福野-2)	市道寺家高儀線	福野	交差点内が狭く、歩行者の待避場所も無いため危険である。	—	交差点改良	南砺市	対策中

【対策検討メンバー】小学校、南砺市教育委員会、富山県砺波土木センター、南砺市建設課、南砺警察署

点検年度	通学路・未就学児経路	路線名	箇所名・住所	通学路の状況・危険の内容	分類	対策内容	事業主体	実施状況
H24	通学路 (福野-3)	(主)池尻福野線	福野(東横町の銀行四つ角)	進入禁止の標識があるが、守られず、狭い通学路に進入している。	—	取り締まりの強化	警察	実施中
H24	通学路 (福野-3)	(都)百町二日町線	百町～苗島	交通量が多いにも関わらず、歩道がなくて危険である。	—	歩道の設置	南砺市	対策中

【対策検討メンバー】小学校、南砺市教育委員会、富山県砺波土木センター、南砺市建設課、南砺警察署

<参考> <関連施策の分類>※対策内容に下記施策を含む場合(見込みがある場合)は、その分類番号を表示しています。

(国):国道 (一):一般県道 ①:自転車通行空間の整備 ③:踏切道の整備
(主):主要地方道 (都):都市計画道路 ②:無電柱化 ④:バス停およびバス停周辺の整備

対策内容について

対策検討 対策可能かどうかの検討(決定段階ではありません)
 対策前 対策内容を決定し、工事着工までの間
 対策中 対策内容の工事着手から完了まで
 対策済 対策完了
 実施中 速度の取締りや見回り等、対策が半永久的になるもの

富山県 南砺市 福野小学校校区1 (子供の移動経路/通学路 要対策箇所)

【対策検討メンバー】小学校、PTA、南砺市教育委員会、南砺市こども課、富山県砺波土木センター、南砺市建設課、南砺警察署

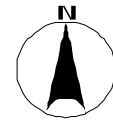


富山県 南砺市 福野小学校校区2 (子供の移動経路/通学路 要対策箇所)

【対策検討メンバー】小学校、PTA、南砺市教育委員会、富山県砺波土木センター、南砺市建設課、南砺警察署



--- : 通学路
 ● : 要対策箇所



至高岡



積雪時塀などで視界が遮られる。(R7)

＜対策メニュー＞
 地域ぐるみでの除雪を要請【南砺市(実施前) 児童へ注意喚起を行う。【学校(実施中)】

神社から左手に入っていく道は狭く、少し大きめの用水もあり結構危ない。(R7)

＜対策メニュー＞
 排水路につき、地域へ防雪用転落防止網等設置を要請【南砺市(実施前) 児童へ注意喚起を行う。【学校(実施中)】

交差点内が狭く、歩行者の待避場所も無いため危険である。(H27)

＜対策メニュー＞
 交差点改良【南砺市(対策中)】

至福光


福野-2

富山県 南砺市 福野小学校校区3 (通学路点検 要対策箇所)

【対策検討メンバー】小学校、南砺市教育委員会、富山県砺波土木センター、南砺市建設維持課、道路整備課、南砺警察署



--- : 通学路
● : 要対策箇所



至高岡



途中で道が狭くなっており
歩道もその先がなくなっ
ているため危険である。(R07)

<対策メニュー>
道路拡幅を行う。
【南砺市】**実施前**

交通量が多いにも関わらず、
歩道がなくて危険である。

<対策メニュー>
歩道の設置【南砺市】**中**

進入禁止の標識があるが、守られ
ず、狭い通学路に進入している。

<対策メニュー>
取り締まりの強化【警察】**中**

至 福光


福野-3

富山県 南砺市 福野小学校校区4 (R4子供の移動経路/通学路 要対策箇所)

【対策検討メンバー】小学校、南砺市教育委員会、富山県砺波土木センター、南砺市建設課、南砺警察署



--- : 通学路
● : 要対策箇所



至 砺波

至 福光

福野小学校

歩行者の待機場所がないため、歩行者が信号待ちの際に車道にはみ出てしまう。(R04)
歩道橋の階段の段差が大きいいため、降りる際に低学年児童が転んでしまう。(R04)

<対策メニュー>
歩道橋撤去【南砺市】**済**
既設歩道橋位置に横断歩道を設置【警察】**済**

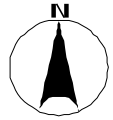
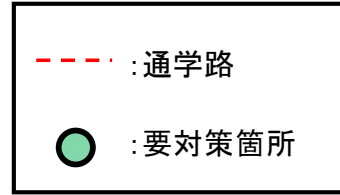
交通量が多いにもかかわらず歩道がなくて危険である。(R04)

<対策メニュー>
児童、地元にご注意喚起を促す【地元・学校】



富山県 南砺市 福野小学校校区5 (R4子供の移動経路/通学路 要対策箇所)

【対策検討メンバー】小学校、南砺市教育委員会、富山県砺波土木センター、南砺市建設課、南砺警察署



至高岡



歩道の前が雪の山になっている。(R04)

＜対策メニュー＞
積雪が多く危険な時は、学校や地元・保護者より県(土木センター)へ連絡【地元・学校】

ガードレールの隙間約700mmがあり、転落の恐れあり。(R07)

＜対策メニュー＞
隙間付近にあるバス停看板を移動し、隙間を塞ぐ。【南砺市 **対策済み**】

道幅が狭く、歩道もないので危険である。(R04)

＜対策メニュー＞
児童、地元にご注意喚起を促す【地元・学校】

7時から9時の間、一方通行にも関わらず逆走する車が絶えない。積雪時は更に道幅が狭くなり、雪で視界が悪くなり危険である。(R04)

＜対策メニュー＞
警察へ報告。取り締まりの強化を依頼。【警察 **報告済**】

至 福光

福野-5

南砺市内要対策箇所一覧表【福光中部小学校】

点検年度	通学路・未就学児経路	路線名	箇所名・住所	通学路の状況・危険の内容	分類	対策内容	事業主体	実施状況
R07 R04	通学路 (中部-5)	国道304号線	西町交差点から太平までの歩道	大雪の際に除雪が間に合わず、登校時に通れないことがある。	-	通学時間に安全に通行できるように歩道除雪対応に努める。	富山県	実施中
						学校周辺のためパトロール強化を要請。	警察	実施前
R07	通学路 (中部-4)	県道355号線 (一般県道才川七・法林寺線)	西部体育館前の交差点	通学時間帯の交通量が多く、信号がないため危険である。	-	見守り強化。児童への注意喚起を促す。通学路変更を検討。	学校地元	対策検討
R07 R04	通学路 (中部-5)	市道吉江中中ノ江線	国道304号バイパスの歩道(観音町～中ノ江)	歩道に融雪の水が溜まって凍る。ガードレールがなく風が吹くと田に落ちる。	-	児童への注意喚起を促す。	学校地元	実施中
						防護柵設置を検討。	南砺市	対策検討
R07 R04	通学路 (中部-4)	市道荒町法林寺線 西町天神線	市道荒町法林寺線 (栄町交差点)	交通量も多く、信号がないので危険である。	-	横断歩道歩行時の車両から死角になっている支障木の管理を行う。白線復旧、交差点のドットライン設置の検討。	南砺市	対策検討
						横断歩道用路面標示(ダイヤマーク)の復旧を行う。	警察	対策検討
R07	通学路 (中部-3)	市道中ノ江岩木線 石黒北山田線	市道中ノ江岩木線 石黒北山田線	交通量が多く、スピードを出す車が多い。	-	交通安全運動を活用し、注意深く見守る。	地元警察	-
						-	-	-
R07 R04	通学路 (中部-5)	市道小坂岩木線	市道小坂岩木線	交通量も多く、歩道が狭いので危険である。信号のない抜け道となっており、スピードを出す車が多い。	-	速度制限・取り締まりに関する要望書の提出を行う。	PTA	-
						道路状況のわかる警戒標識の設置を検討。	南砺市	対策済

【対策検討メンバー】小学校、PTA、南砺市教育委員会、富山県砺波土木センター、南砺市建設維持課・道路整備課・生活環境課、南砺警察署

点検年度	通学路・未就学児経路	路線名	箇所名・住所	通学路の状況・危険の内容	分類	対策内容	事業主体	実施状況
R04	通学路 (中部-4)	県道355号線 (一般県道才川七・法林寺線)	県道355号線の歩道	歩道の除雪が登校時間に間に合わなく車道を歩く。交通量が多く危険。テニスコート付近の水路が見えなくなり危険。	-	なるべく早く歩道除雪ができるよう対応する	富山県	実施中
R04	通学路 (中部-4)	県道355号線 (一般県道才川七・法林寺線)	西部体育館前の交差点	除雪された排雪が壁のようになり狭い。見通しが悪くなり、交通量が多く危険。	-	雪が多くなれば排雪も検討。雪が多い場合、市や土木センターに連絡	富山県 南砺市 地元	実施中
R04	通学路 (中部-5)	市道中ノ江岩木線	石黒駐在所から中ノ江交差点までの道路	積雪時、道幅が狭くなる。歩道がない。特に橋の上が狭い。橋の手すりが低く川に落ちそうになる。	-	児童に注意喚起を促す 地元から要望提出を検討	学校 地元	-
R04	通学路 (中部-7)	市道小坂岩木線	岩木バス停付近	積雪時には用水の境目が見えなくなり危険。 また、除排雪でバス停が埋まる。	-	児童に注意喚起を促す	学校 地元	-
R04	通学路 (中部-5)	中ノ江岩木線	中ノ江岩木線	交通量も多く、歩道が狭いので危険である。信号のない抜け道となっており、スピードを出す車が多い。	-	児童に注意喚起を促す 地元から歩道改良の要望提出を検討	学校 地元	-
R04	通学路 (中部-6)	西部農免道路	西部農免道路	四方一時停止だが、無視する車がいる危険である。	-	取締強化	警察	実施中
R04	通学路 (中部-4)	県道27号線	法林寺公民館近くの交差点	ガードレールがない。信号待ちの時の待機スペースがない。(冬期)	-	冬期除雪範囲の延長	富山県	実施中

【対策検討メンバー】小学校、PTA、南砺市教育委員会、富山県砺波土木センター、南砺市建設維持課・道路整備課・生活環境課、南砺警察署

点検年度	通学路・未就学児経路	路線名	箇所名・住所	通学路の状況・危険の内容	分類	対策内容	事業主体	実施状況
R01	通学路 (中部-1)	市道荒町法林寺線 市道西町天神線	交差点・福光	交通量も多く、信号がないので危険である。	—	歩行者用信号機の設置	警察	対策検討
R01	通学路 (中部-1)	市道中ノ江2号線	道路・中ノ江	登校時間は通行止になっているにも関わらず、車輛が通るため危険である。	—	取締の強化	警察	実施中
R01	通学路 (中部-2)	市道小坂岩木線	道路・岩木	交通量も多く、歩道がないので危険である。	—	取締の強化	警察	対策検討
R01	通学路 (中部-1)	市道荒町法林寺線	道路・法林寺	大型車輛の交通量も多く、危険である。	—	車輛の通行止規制	警察	対策検討

【対策検討メンバー】小学校、PTA、南砺市教育委員会、富山県砺波土木センター、南砺市建設課、南砺警察署

点検年度	通学路・未就学児経路	路線名	箇所名・住所	通学路の状況・危険の内容	分類	対策内容	事業主体	実施状況
H28	通学路 (中部-3)	市道中ノ江岩木線	道路・川西	安全に歩ける歩道がない。	—	歩道の設置	南砺市	対策検討
H28	通学路 (中部-3)	市道西町坂本線	用水・福光	蓋がなく、危険である。	—	取り外し可能な柵の設置	南砺市 地元	対策検討

【対策検討メンバー】小学校、南砺市教育委員会、富山県砺波土木センター、南砺市建設課、南砺警察署

点検年度	通学路・未就学児経路	路線名	箇所名・住所	通学路の状況・危険の内容	分類	対策内容	事業主体	実施状況
H24	通学路 (中部-1)	市道小坂岩木線	福光(西町)	交通量が多いにも関わらず、歩道がなく危険である。	—	歩道の設置	南砺市	対策中

【対策検討メンバー】小学校、南砺市教育委員会、富山県砺波土木センター、南砺市建設課、南砺警察署

<参考>

<関連施策の分類> ※対策内容に下記施策を含む場合(見込みがある場合)は、その分類番号を表示しています。

(国): 国道

(一): 一般県道

①: 自転車通行空間の整備

③: 踏切道の整備

(主): 主要地方道

(都): 都市計画道路

②: 無電柱化

④: バス停およびバス停周辺の整備

対策内容について

対策検討 対策可能かどうかの検討(決定段階ではありません)

対策前 対策内容を決定し、工事着工までの間

対策中 対策内容の工事着手から完了まで

対策済 対策完了

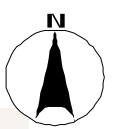
実施中 速度の取締や見回り等、対策が半永久的になるもの

富山県南砺市 福光中部小学校校区1 (子供の移動経路/通学路 要対策箇所)

【対策検討メンバー】小学校、PTA、南砺市教育委員会、富山県砺波土木センター、南砺市建設課、南砺警察署

学校区域図

--- : 通学路(学校指定)
 ● : 要対策箇所



至 金沢 石黒北山田線

交通量が多いにも関わらず、歩道がなくて危険である。(H24)
 <対策メニュー>
 歩道の設置【南砺市】**中**

登校時間は通行止になっているにも関わらず、車両が進入するため、危険である。(R01)

<対策メニュー>
 取締の強化【警察】**中**



大型車両の交通量も多く、危険である。(R01)

<対策メニュー>
 車両の通行止規制【警察】**検討**

交通量も多く、信号がないので危険である。(R01)

<対策メニュー>
 歩行者用信号機の設置【警察】**検討**



至 城端

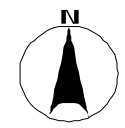
福光中部-1

富山県南砺市 福光中部小学校校区2 (子供の移動経路/通学路 要対策箇所)

【対策検討メンバー】小学校、PTA、南砺市教育委員会、富山県砺波土木センター、南砺市建設課、南砺警察署

学校区域図

--- : 通学路
● : 要対策箇所



交通量が多く、歩道がないので危険である。
(R01)

<対策メニュー>
取締の強化【警察】**検討**



至 城端

福光中部-2

富山県南砺市 福光中部小学校校区4 (子供の移動経路/通学路 要対策箇所)

【対策検討メンバー】小学校、PTA、南砺市教育委員会、富山県砺波土木センター、南砺市建設維持課・道路整備課、南砺警察署

学校区域図

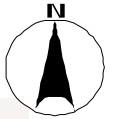


至 金沢

市道石黒北山田線

--- : 通学路(学校指定)

● : 要対策箇所



・除雪された排雪が壁のようになり狭い。見通しが悪くなり、交通量が多く危険。(R04)
 ・通学時間帯の交通量が多く、信号がないため危険である。(R07)

交通量も多く、信号がないので危険である。(R04, 07)

<対策メニュー>
 ・雪が多くなれば排雪も検討。雪が多い場合、市や土木センターに連絡【富山県】【南砺市】【地元】(R04) **中**
 ・見守り強化。児童への注意喚起を促す。通学路変更を検討。【学校】【地元】(R07) **検討**

<対策メニュー>
 横断歩道歩行時の車両から死角になっている支障木の管理を行う。白線復旧、交差点のドットライン設置の検討。【南砺市】**検討**
 横断歩道用路面標示(ダイヤモンドマーク)の復旧を行う。【警察】**検討**

ガードレールがない。信号待ちの時の待機スペースがない。(R04)

<対策メニュー>
 冬期除雪範囲の延長【富山県】 **中**

福光中部小学校

交通量も多く、交差点のないところを渡らなくてはならないので危険である。(R04)

<対策メニュー>
 横断歩道の設置【警察】 **済**

歩道除雪が登校時間に間に合わず車道を歩いたため危険。テニスコート付近の水路が見えなくなり危険。(R04)

歩道がなく、横断歩道のない場所を渡らなければならない。(R04)

<対策メニュー>
 路面標示の検討(富山県)、カーブミラーの更新、「児童館有り」の看板設置を検討【南砺市】 **済**

<対策メニュー>
 なるべく早く歩道除雪ができるよう対応【富山県】 **実施中**

至 城端

福光中部-4

富山県南砺市 福光中部小学校校区5 (子供の移動経路/通学路 要対策箇所)

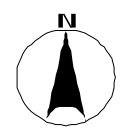
【対策検討メンバー】小学校、PTA、南砺市教育委員会、富山県砺波土木センター、南砺市建設維持課・道路整備課、南砺警察署

学校区域図



至 金沢

--- : 通学路
● : 要対策箇所



積雪時、道幅が狭くなる。歩道がない。特に橋の上が狭い。橋の手すりが低く川に落ちそうになる。(R04)

<対策メニュー>
児童に注意喚起を促す
地元から要望提出を検討【地元・学校】

大雪の際に除雪が間に合わず、登校時に通れないことがある。(R04,07)

<対策メニュー>
通学時間に安全に通行できるよう歩道除雪対応に努める。【富山県】**実施中**
学校周辺のためパトロール強化を要請。【警察】**実施前**

中ノ江岩木線
小坂岩木線

交通量も多く、歩道が狭いので危険である。信号のない抜け道となっており、スピードを出す車が多い。(R04,07)

<対策メニュー>
速度制限・取り締まりに関する要望書の提出を行う。【PTA】
道路状況のわかる警戒標識の設置を検討。【地元・学校】**対策済**

福光どんぐり保育園から中ノ江の交差点の間、歩道に水が溜まり凍って滑る。ガードレールがなく、風が吹くと田んぼに落ちる。(R04、07)

<対策メニュー>
児童に注意喚起を促す【地元・学校】**実施中**
防護柵設置を検討。【南砺市】**対策検討**

至 城端

福光中部-5

富山県南砺市 福光中部小学校校区6 (R4子供の移動経路/通学路 要対策箇所)

【対策検討メンバー】小学校、PTA、南砺市教育委員会、富山県砺波土木センター、南砺市建設課、南砺警察署

学校区域図

至 金沢

--- : 通学路(学校指定)

● : 要対策箇所



四方一時停止だが、無視する車がいる危険である。(R04)

<対策メニュー>
取締強化【警察】**中**

至 城端

福光中部-6

富山県南砺市 福光中部小学校校区7 (R4子供の移動経路/通学路 要対策箇所)

【対策検討メンバー】小学校、PTA、南砺市教育委員会、富山県砺波土木センター、南砺市建設課、南砺警察署

学校区域図



至 金沢

--- : 通学路(学校指定)

● : 要対策箇所



積雪時には用水の境目が見えなくなり危険。
また、除排雪でバス停が埋まる。(R04)

<対策メニュー>
児童に注意喚起を促す【地元・学校】

至 城端

福光中部-7

南砺市内要対策箇所一覧表【福光南部小学校】

点検年度	通学路・未就学児経路	路線名	箇所名・住所	通学路の状況・危険の内容	分類	対策内容	事業主体	実施状況
R07	通学路(南部-4)	市道野田法林寺線	祖谷地内の交差点	道路上の白線(中央線、停止線、路肩)や「とまれ」の表示が薄くなっていて見えにくい。	—	現地道路幅員を精査し、復旧する白線を検討	南砺市	対策検討
						路面標示(とまれ、停止線)の復旧	警察	対策検討
R07	通学路(南部-4)	市道小坂岩木線	小坂地内の交差点	道路上の白線(中央線、停止線、路肩)や「とまれ」の表示が薄くなっていて見えにくい。	—	白線の復旧	南砺市	対策検討
						路面標示(とまれ、停止線)の復旧	警察	対策検討
R07	通学路(南部-4)	市道館市野沢線	館地内の交差点	道路上の白線(中央線、停止線、路肩)や「とまれ」の表示が薄くなっていて見えにくい。	—	白線の復旧	南砺市	対策検討
						路面標示(とまれ、停止線)の復旧	警察	対策検討
R07	通学路(南部-4)	市道野田法林寺線	土生新地内	道路上の白線(中央線、停止線、路肩)が薄くなっていて見えにくい。	—	白線の復旧	南砺市	対策検討
R07	通学路(南部-4)	市道野田法林寺線	土生新地内	道路わきの斜面の草が歩道に張り出し、子供たちが路肩から車道へはみ出して歩いている。	—	定期的な実態把握を行う。	南砺市	実施中
R07	通学路(南部-6)	県道才川七城端線、市道荒木嫁兼線交差点	土生地内	交差点の見通しが悪く、車両の接触事故が何度も発生している。	—	路面標示(ドットライン)の施工を検討	南砺市	対策検討
						路面標示(減速に対する視覚的表示)の施工を検討	富山県	対策検討
						路面標示(とまれ)の復旧	警察	対策検討

【対策検討メンバー】小学校、PTA、南砺市教育委員会、富山県砺波土木センター、南砺市建設維持課、道路整備課、生活環境課、南砺警察署

点検年度	通学路・未就学児経路	路線名	箇所名・住所	通学路の状況・危険の内容	分類	対策内容	事業主体	実施状況
R04	通学路(南部-5)	県道金沢湯桶福光線	嫁兼地内	バス停の近くに、横断歩道がない。南側にはある。	—	児童に注意喚起を促す	学校地元	—
R04	通学路(南部-4)	市道館市野沢線	館地内	用水が深く柵もない。	—	柵を設置予定	南砺市	対策検討
R04	通学路(南部-4)	市道野田法林寺線	小坂地内	広く水量が多い用水が流れているが、柵もふたもない。上部は蓋がされている。	—	児童に注意喚起を促す	学校地元	—

点検年度	通学路・未就学児経路	路線名	箇所名・住所	通学路の状況・危険の内容	分類	対策内容	事業主体	実施状況
R01	通学路(南部-1)	市道野田法林寺線	道路・殿	一部柵がなく、危険である。	—	鎖付き柵の設置	南砺市	対策検討
R01	通学路(南部-2)	市道旧県道太美綱掛線	用水・吉見	蓋がなく、危険である。	—	路面標示で路肩の確保	南砺市	対策検討

【対策検討メンバー】小学校、南砺市教育委員会、南砺市建設課、南砺警察署

点検年度	通学路・未就学児経路	路線名	箇所名・住所	通学路の状況・危険の内容	分類	対策内容	事業主体	実施状況
H28	通学路(南部-3)	市道野田法林寺線	道路・小坂	歩道が狭く、一部未整備区間があり、危険である。	—	歩道の拡幅、設置	南砺市	対策中

【対策検討メンバー】小学校、南砺市教育委員会、富山県砺波土木センター、南砺市建設課、南砺警察署

<参考>

<関連施策の分類>※対策内容に下記施策を含む場合(見込みがある場合)は、その分類番号を表示しています。

(国):国道

(一):一般県道

①:自転車通行空間の整備

(主):主要地方道

(都):都市計画道路

②:無電柱化

④:バス停およびバス停周辺の整備

対策内容について

対策検討	対策可能かどうかの検討(決定段階ではありません)
対策前	対策内容を決定し、工事着工までの間
対策中	対策内容の工事着手から完了まで
対策済	対策完了
実施中	速度の取締りや見回り等、対策が半永久的になるもの

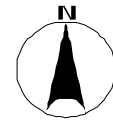
富山県南砺市 福光南部小学校校区1 (子供の移動経路/通学路 要対策箇所)

【対策検討メンバー】小学校、PTA、南砺市教育委員会、富山県砺波土木センター、南砺市建設課、南砺警察署



--- : 通学路(学校指定)

● : 要対策箇所



至 福光市街



一部柵がなく、危険である。(R01)

<対策メニュー>
鎖付きの柵を設置【南砺市】**検討**

至 金沢

福光南部-1

富山県南砺市 ^{なんと} 福光南部小学校校区2 ^{ふくみつ} (子供の移動経路/通学路 要対策箇所)

【対策検討メンバー】小学校、PTA、南砺市教育委員会、富山県砺波土木センター、南砺市建設課、南砺警察署

学校区域図



--- : 通学路(学校指定)
● : 要対策箇所



蓋がなく、危険である。(R01)



<対策メニュー>
路面標示で路肩の確保【南砺市】対策検討

至 金沢

福光南部一2

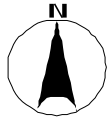
富山県南砺市 ^{なんと} 福光南部小学校校区3 ^{ふくみつ} (子供の移動経路/通学路 要対策箇所)

【対策検討メンバー】小学校、PTA、南砺市教育委員会、富山県砺波土木センター、南砺市建設課、南砺警察署



--- : 通学路(学校指定)

● : 要対策箇所



至 福光市街



歩道が狭く、一部未整備区間があり、危険である。(H28)

<対策メニュー>
歩道の拡幅、設置【南砺市】 ③

至 金沢

福光南部-3

富山県南砺市 福光南部小学校校区4 (子供の移動経路/通学路 要対策箇所)

【対策検討メンバー】教育委員会、小学校、南砺市建設課、南砺警察署



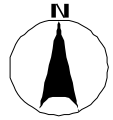
学校区域図

用水が深く柵もない。(R04)

<対策メニュー>
柵の設置【南砺市】**検討**

--- : 通学路(学校指定)

● : 要対策箇所



至 福光市街

道路上の白線(中央線、停止線、路肩)や「とまれ」の表示が薄くなっていて見えにくい(R07)

<対策メニュー>
白線の復旧【南砺市】**検討**
路面標示(とまれ、停止線)の復旧【警察】**検討**

道路上の白線(中央線、停止線、路肩)や「とまれ」の表示が薄くなっていて見えにくい。(R07)

<対策メニュー>
白線の復旧【南砺市】**検討**
路面標示(とまれ、停止線)の復旧【警察】**検討**

<対策メニュー>
地元、児童に注意喚起を促す【地元、学校】

広く水量が多い用水が流れているが、柵もふたもない。(R04)

道路上の白線(中央線、停止線、路肩)や「とまれ」の表示が薄くなっていて見えにくい。(R07)

<対策メニュー>
現地道路幅員を精査し、復旧する白線を検討【南砺市】**検討**
路面標示(とまれ、停止線)の復旧【警察】**検討**

福光南部小学校

・道路上の白線(中央線、停止線、路肩)が薄くなっていて見えにくい。
・道路わきの斜面の草が歩道に張り出し、子供たちが路肩から車道へはみ出して歩いている。(R07)

<対策メニュー>
白線の復旧【南砺市】**検討**
定期的な管理を行う。【南砺市】**実施中**

至 金沢

福光南部-4

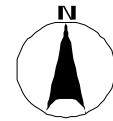
富山県南砺市 福光南部小学校校区5 (R4子供の移動経路/通学路 要対策箇所)

【対策検討メンバー】教育委員会、小学校、富山県砺波土木センター、南砺市建設課



--- : 通学路(学校指定)

● : 要対策箇所



至 福光市街

バス停の近くに、横断歩道がない。
南側にはある。(R04)

<対策メニュー>
地元、児童に注意喚起を促す【地元、学校】

明かりがないため、通学の際
危険である。(H28)

<対策メニュー>
道路照明の設置【富山県】
(通学路とは無関係)

至 金沢



福光南部-5


富山県南砺市 福光南部小学校校区6(子供の移動経路/通学路 要対策箇所)

【対策検討メンバー】小学校、PTA、南砺市教育委員会、富山県砺波土木センター、南砺市建設維持課、道路整備課、南砺警察署

学校区域図



--- : 通学路(学校指定)
● : 要対策箇所



交差点の見通しが悪く、車両の接触事故が何度も発生している。
(R07)

<対策メニュー>
路面標示(ドットライン)施工の検討(南砺市) **検討**
減速に対する視覚的表示)の施工を検討(富山県) **検討**
路面標示(とまれ)の復旧(警察) **検討**

至 金沢

福光南部-6

南砺市内要対策箇所一覧表【福光東部小学校】

点検年度	通学路・未就学児経路	路線名	箇所名・住所	通学路の状況・危険の内容	分類	対策内容	事業主体	実施状況
R07	通学路(東部-1)	市道吉江野小山線	高宮(信号:高宮西～信号:高宮)までの歩道	積雪時は、歩道の除雪がなされていないことが多く、車道を歩くことになる。	—	引き続き見守りを行う、児童に注意喚起を促す	学校地元	—
R07	通学路(東部-1)	県道長楽寺福光線・市道竹林宮後線交差点	竹林(北島)から下野への坂(レイズ・アドヴァンス近く)	交差点付近に除雪で雪の塊ができ、歩道が通れず、車道を歩くことになる。	—	通学時間帯のパトロール強化を要請する。	警察	実施前
						引き続き見守りを行う、児童に注意喚起を促す	学校地元	—
R07	通学路(東部-1)	市道三ツ屋竹林線	竹林(団子林)693近くの交差点	積雪時、壁ができ車道まで出ないと左右が確認できない。	—	通学時間帯のパトロール強化を要請する。	警察	実施前
						引き続き見守りを行う、児童に注意喚起を促す	学校地元	—
R07	通学路(東部-1)	市道竹林高島1号線(高速道路下道路)	宗守地内高速道路下側道	一人で登下校する際には、人氣が無く危ないことがある。	—	道路照明設置	南砺市	対策済
R07	通学路(東部-3)	市道高堀太美山線	田中地内スーパー農道沿い歩道なしの道	歩道がなくなり、歩道用の場所が狭くなってしまふ。また交通量も大変多く、車のスピードも速い。	—	継続的にパトロールを行う。(歩道設置を要する場合は地域から南砺市へ要望書の提出。)	警察	対策検討
R07 R04	通学路(東部-3)	県道長楽寺福光線	荒地地内信号なし交差点	通学時間帯の交通量が多く、信号がないため危険である。	—	カーブミラーの設置を検討	南砺市	対策検討
R07	通学路(東部-3)	市道福光吉江線	福光東部小学校体育館横の道	歩道と車道の境界が明確に分からないために登下校時の歩行に危険である。	—	学校から児童へ注意喚起を行う。	学校	—

【対策検討メンバー】小学校、PTA、南砺市教育委員会、富山県砺波土木センター、南砺市建設維持課、道路整備課、生活環境課、南砺警察

点検年度	通学路・未就学児経路	路線名	箇所名・住所	通学路の状況・危険の内容	分類	対策内容	事業主体	実施状況
R05	通学路(東部-2)	市道荒木31号線	道路・荒木	駅への送迎車の出入りが多いが、歩道が無く危険である。	—	歩道の設置	南砺市	対策中

【対策検討メンバー】南砺市

点検年度	通学路・未就学児経路	路線名	箇所名・住所	通学路の状況・危険の内容	分類	対策内容	事業主体	実施状況
R04	通学路(東部-4)	市道西勝寺在房線	在房バス停付近	バス停位置の変更を希望、標識の設置、横断歩道の設置。	—	バス停の変更については、学校と地元及び保護者で検討。	学校地元	—
R04	通学路(東部-4)	県道277号線(一般県道福野・城端線)	久戸バス停付近	積雪のためバス停付近が埋まっており、降車するのに危険を伴うため冬季間の除雪をしてほしい。	—	歩道除雪の実施	富山県	実施中
R04	通学路(東部-3)	市道荒木3号線	荒木吉江中学校前道	冬季間雪で歩道が埋まり、車道をおろがなくてはならなくなる。	—	通学路の変更を保護者へ提案検討	学校地元	—
R04	通学路(東部-3)	市道高堀太美山線	田中交差点～福光東部小学校前のスーパー農道	学校側なので50キロ制限で走る車のスピードが速い。歩道に柵がない。	—	地元から速度規制の要望提出を検討	学校地元	—
R04	通学路(東部-3)	県道293号線(長楽寺・福光線)	福光長楽寺線クロネコヤマト付近	川・用水に安全柵がない。	—	歩道側を歩くよう児童に注意喚起を促す	学校地元	—
R04	通学路(東部-3)	市道石黒北山田線	JAガソリンスタンド付近の交差点	道路に歩道がなく、歩く児童が危険である。	—	歩道のある通学路を歩くよう児童に注意喚起を促す	学校地元	—

R04	通学路 (東部-3)	市道吉江野 大塚線	旧山田保育園横の水 路	道路脇に水路や落差があり危険であ る。水路の落差があり、柵がない。	—	市で設置を検討中	南砺市	対策 検討
R04	通学路 (東部-4)	市道西勝寺 在房線	在房バス停付近	交通量が多いうえ、車のスピードが出や すく見通しが悪い。速度小式設置、ス クールゾーン表示を希望。	—	歩道の拡幅、設置	南砺市	対策 検討

【対策検討メンバー】小学校、PTA、南砺市教育委員会、富山県砺波土木センター、南砺市道路整備課、建設維持課、生活環境課、南砺警察

点検 年度	通学路・未 就学児経路	路線名	箇所名・住所	通学路の状況・危険の内容	分類	対策内容	事業 主体	実施 状況
R01	通学路 (東部-1)	市道小林吉 江野線	道路・吉江野	車のスピードが出やすく 見通しも悪いため危険である。	—	通学路注意喚起看板を設 置	南砺市	対策済
					—	ドットライン設置予定	南砺市	対策前

【対策検討メンバー】小学校、PTA、南砺市教育委員会、富山県砺波土木センター、南砺市建設課、南砺警察署

<参考>

<関連施策の分類> ※対策内容に下記施策を含む場合(見込みがある場合)は、その分類番号を表示しています。

(国): 国道

(一): 一般県道

①: 自転車通行空間の整備

③: 踏切道の整備

(主): 主要地方道

(都): 都市計画道路

②: 無電柱化

④: バス停およびバス停周辺の整備

対策内容について

対策検討 対策可能かどうかの検討(決定段階ではありません)

対策前 対策内容を決定し、工事着工までの間

対策中 対策内容の工事着手から完了まで

対策済 対策完了

実施中 速度の取締りや見回り等、対策が半永久的になるもの

富山県南砺市 福光東部小学校校区2 (子供の移動経路/通学路 要対策箇所)

【対策検討メンバー】小学校、PTA、南砺市教育委員会、富山県砺波土木センター、南砺市建設課、南砺警察署



富山県南砺市 福光東部小学校校区4 (R4子供の移動経路/通学路 要対策箇所)

【対策検討メンバー】小学校、PTA、南砺市教育委員会、富山県砺波土木センター、南砺市建設課、南砺警察署

